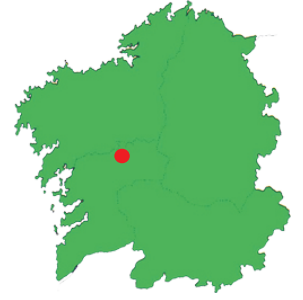




CADOIRO DO TOXA

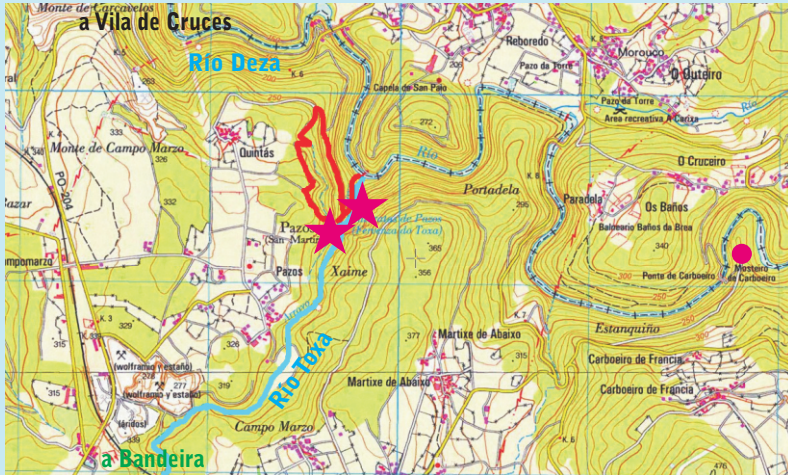
Adela Leiro, Mon Daporta



Distancia: Silleda-Pazos: 11 km
Ruta a pé: 4,5 km

Dificultade: baixa

Duración: 2 horas



Na parroquia de Martixe, concello de Silleda.

O río Toxa cae nun desnivel de 30 m de altura aproveitando unha formación de granito duro e resistente que sobresa e entre rochas metamórficas máis alterables. Máis abaixo hai outros saltos máis pequenos.


A ruta discorre por un bosque de gra diversidade. Comeza no miradoiro e remata na confluencia do Toxa co Deza.

COMO CHEGAR:

Desde Silleda cóllese a estrada N 520 ata Bandeira e desde alí a Merza. En campomarzo cóllese a estrada a Pazos e seguimos os indicadores da ferverenza. Comezamos a ruta no mirador e logo baixamos ao cadoiro. Desde alí seguimos río abaixo, ata a confluencia do Toxa co Deza. Unha ruta máis ampla vai polo Deza ata o mosteiro de Carboeiro.



Salto máis abaixo.



Cadoiro do Toxa no verán e no inverno